

MODULARIO  
F. rig. rend. 487

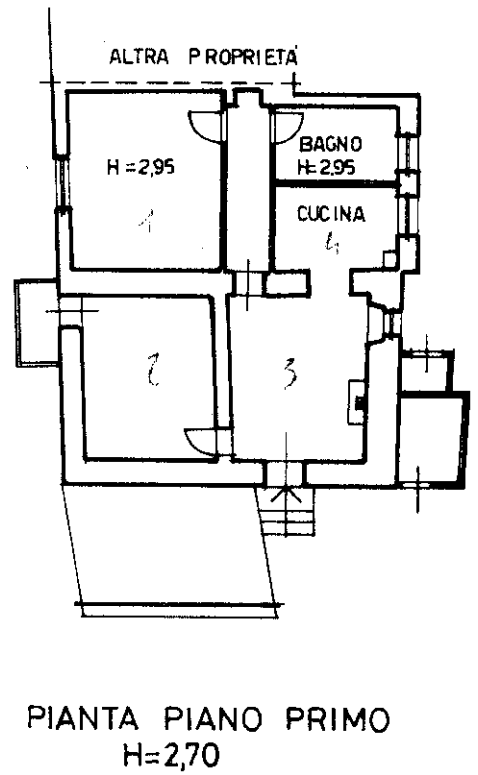
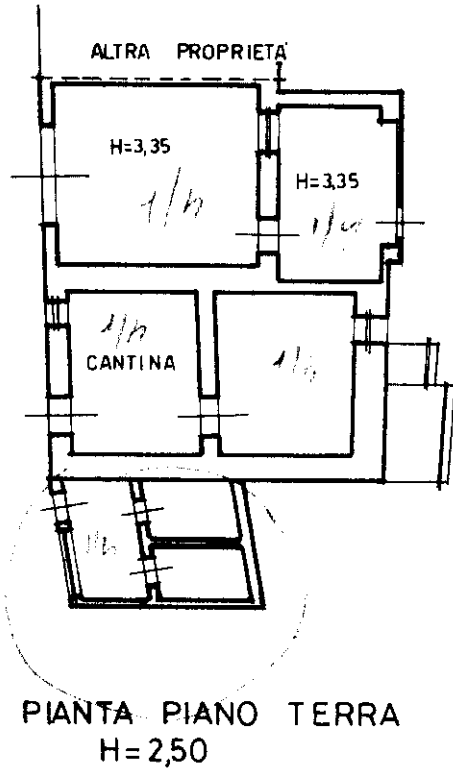


MINISTERO DELLE FINANZE  
DIREZIONE GENERALE DEL CATASTO E DEI SS.TT.EE.  
**CATASTO EDILIZIO URBANO** (RDL 13-4-1939, n. 652)

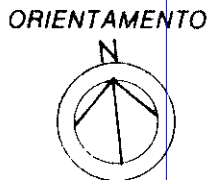
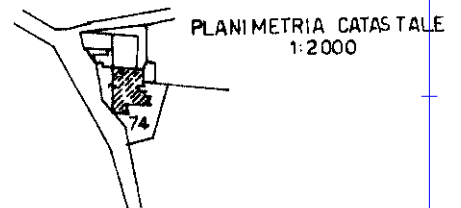
MOD. BN (CEU)

LIRE  
**500**

Planimetria di u.i.u. in Comune di CASTIGLION F.NO. via LOC. FERIOLI ..... civ. ....



10 metri



SCALA DI 1:200

Catasto del Fabbricati - Simazione al 01/12/2014 - Comune di CASTIGLION FIORENTINO (C319) - Foglio: 46 - Particella: 74 - Subalterno: 0 - LOCALITA' PERGOGNANO piano: T-1.

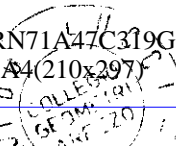
Dichiarazione di N.C.   
Ultima planimetria in atti

Compilata dal **GEOMETRA**  
(Titolo cognome e nome)  
**LUCCI LIDO**

RISERVATO ALL'UFFICIO

Data presentazione: 14/07/1993 - Data: 01/12/2014 - n. T79823 - Richiedente: GNL MRN71A47C319G  
Totale schede: 1 - Formato di acquisizione: A4(210x297) - Formato stampa richiesto: A4(210x297)  
n. 74 sub - della provincia di AREZZO n. 740

data Firma



Handwritten signature and date: 15/07/1993